
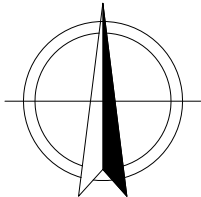



LEGENDA:

 Litomyšl, Komenského nám. 402, Smetanův dům, krov a dřevěný strop nad hledištěm (část "B"), parcela č. st. 79/1, katastrální území Litomyšl 685674.



<div><div>SPOLEČNOST PRO REKONSTRUKCE PAMÁTEK ŠKROUPOVA 441/9 500 02 HRADEC KRÁLOVÉ mobil 775 777 810 e-mail: info@inreco.cz</div></div> <div>S.R.O.</div>	KRAJ PARDUBICKÝ		ČÍSLO PARÉ	
	KATASTRÁLNÍ ÚZEMÍ LITOMYŠL 685674			
	OBJEDNATEL MĚSTO LITOMYŠL, BRATŘÍ ŠTASTNÝCH 1000, 570 20 LITOMYŠL			
	AKCE			
AUTOR	ING. PETR ROHLÍČEK		STUPEŇ DPS	
VED. PROJ.			FORMÁT 2 x A4	
ZOD. PROJ.	ING. JAN ČERNÝ		MĚŘ. 1:500	
KONTROLA	ING. PETR ROHLÍČEK		DATUM 07/2023	
SPOLUPRÁCE			PROF. VÝK.Č.	
C 2				